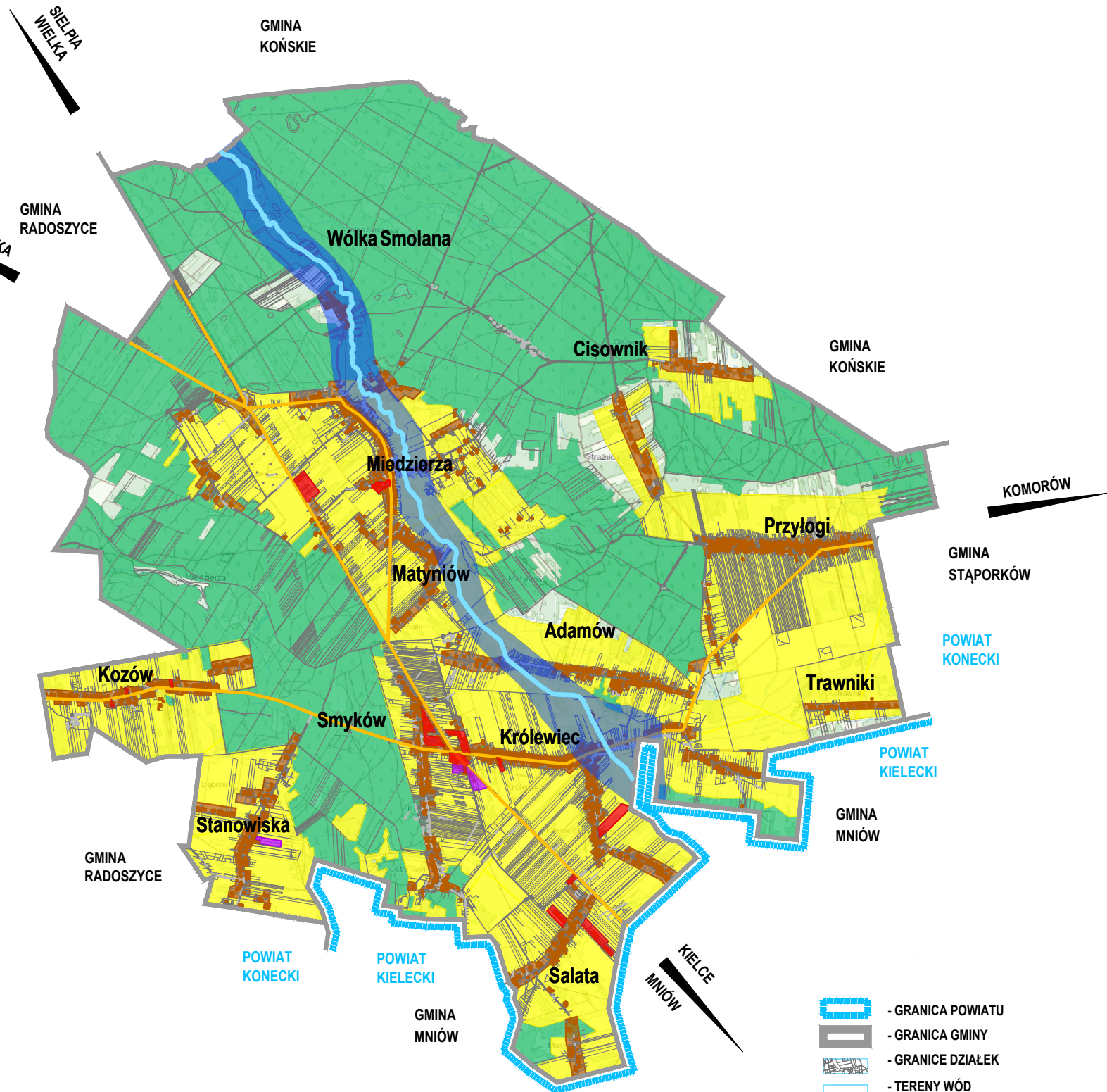















"Mapa nr 3 - Struktura przestrzenno - funkcjonalna Gminy Smyków"



STRUKTURY PRZESTRZENNO - FUNKCJONALNE

-  - STREFA OSADNICZA MIESZKANIOWA
-  - STREFA OSADNICZA USŁUGOWA
-  - STREFA MAJĄCA FUNKCJE STREF DZIAŁALNOŚCI GOSPODARCZYCH
-  - STREFA ROLNICZA
-  - STREFA LEŚNA
-  - STREFA ZALEWOWA

-  - GRANICA POWIATU
-  - GRANICA GMINY
-  - GRANICE DZIAŁEK
-  - TERENY WÓD
-  - POTOKI I CIEKI WODNE
-  - CIĄGI KOMUNIKACYJNE; DROGI WOJEWÓDZKIE, DROGI POWIATOWE
-  - ZABUDOWA